



naše značka  
5003292316  
vyřizuje  
Eva Strnadová  
e-mail  
technici@gasnet.cz  
datum  
10.04.2025

Povodí Labe, státní podnik  
Víta Nejedlého 951/8  
50003 Hradec Králové

Věc:  
**75\_Novohradka – Ležák, Hrochův Týnec, obnova opevnění a odstranění nánosů 2/2 (SO 02)**  
K.ú. - p.č.: Hrochův Týnec

Stavebník: Povodí Labe, státní podnik, Víta Nejedlého 951/8, 50003 Hradec Králové  
Účel stanoviska: Řízení o povolení stavby  
GasNet, s.r.o., jako provozovatel distribuční soustavy (PDS) a technické infrastruktury (TI), zastoupený GasNet Služby, s.r.o., vydává toto vyjádření:

V ZÁJMOVÉM ÚZEMÍ SE NACHÁZÍ TATO PLYNÁRENSKÁ ZAŘÍZENÍ A PLYNOVODNÍ PŘÍPOJKY (dále PZ):

- STL plynovod PE d 50 + STL přípojky

Ochranné pásmo STL plynovodů a přípojek je v zastavěném území obce 1 m na obě strany od potrubí.

Ochranné pásmo slouží k zajištění bezpečného a spolehlivého provozu plynárenského zařízení.  
V ochranném pásmu plynovodů a přípojek budou veškeré práce prováděny výhradně ručním způsobem.

Pro realizaci stavby stanovujeme tyto podmínky:

Plynárenské zařízení musí být zabezpečeno vhodným způsobem proti poškození. Požadujeme respektovat průběh a ochranné pásmo plynárenského zařízení.  
Při realizaci stavby je nutno dodržovat veškerá pravidla stanovená pro práce v ochranném pásmu plynárenského zařízení a plynovodních přípojek (ochranné pásmo je souvislý prostor v bezprostřední blízkosti plyn. zařízení vymezený svislými rovinami vedenými ve vodorovné vzdálenosti 1,0 m na obě strany od půdorysu plyn. zařízení - dle Zákona 458/2000 Sb. v platném znění).  
V tomto pásmu nesmí být umísťovány žádné pevné ani dočasné stavby, výšková úprava terénu a poježděno těžkou technikou.

V ochranném pásmu plynárenského zařízení budou práce prováděny výhradně ručním způsobem.

Při čištění vodotečí požadujeme dodržet tyto podmínky:

- Před zahájením stavby je nutné provést vytyčení plynárenského zařízení a plynovodních přípojek (dále jen PZ).
- Vyčištěním koryta vodního toku nesmí dojít ke snížení krytí PZ.
- Při čištění nesmí dojít k přemístění nebo poškození nadzemních částí plynovodů (orientační sloupky, trasové uzávěry).
- V případě odkrytí plynovodu neprodleně kontaktujte dispečink GasNet s.r.o. na tel. č. 1239.

**GasNet Služby, s.r.o.**  
Plynárenská 499/1 · Zábřovice · 602 00 Brno · T 555 90 10 10 · www.gasnet.cz  
IČ: 27935311 · DIČ: CZ27935311  
**Zápis do obchodního rejstříku:** Krajský soud v Brně, sp. zn. C 57165, dne 26. 7. 2007  
**Certificate of incorporation:** Regional Court in Brno, ref. number C 57165, on 26th July 2007

Zákaznická linka GasNet 555 90 10 10, info@gasnet.cz, www.gasnet.cz

- Pálení hořlavého odpadu (trávy, náletových dřevin atd.) požadujeme provádět alespoň 10 m od PZ.

Zařízení staveniště a dočasnou mezoponii na p.p.č. 1012/1 POŽADUJEME UMÍSTIT mimo ochranné pásmo STL plynovodu PE d 50!!!

Budou-li dodrženy výše uvedené podmínky, se stavbou "75\_Novohradka – Ležák, Hrochův Týnec, obnova opevnění a odstranění nánosů 2/2 (SO 02)" souhlasíme.

V rozsahu této stavby souhlasíme:

- s povolením stavby dle zákona 183/2006 Sb. ve znění pozdějších (po dobu platnosti přechodných ustanovení uvedených v zákoně č. 283/2021 Sb. ve znění pozdějších předpisů);
- s povolením stavby nebo zařízení dle zákona 283/2021 Sb. ve znění pozdějších předpisů;
- s použitím tohoto vyjádření ve zrychleném řízení dle §184, odst. 2 písm. d) zákona č. 283/2021 Sb. ve znění pozdějších předpisů;

Pokud se toto vyjádření v době své platnosti stane součástí rozhodnutí stavebního úřadu (bude citována naše značka vyjádření), prodlužuje se automaticky jeho platnost o dobu platnosti rozhodnutí stavebního úřadu.

V zájmovém území se mohou nacházet plynárenská zařízení jiných vlastníků či správců, případně i dlouhodobě nefunkční/neprovozovaná plynárenská zařízení bez dostupných informací o jejich poloze a vlastnictví. Plynárenská zařízení a plynovodní přípojky (dále jen PZ) jsou dle ust. § 2925 zákona č. 89/2012 Sb., občanského zákoníku, provozovány jako zařízení zvlášť nebezpečná a z tohoto důvodu jsou chráněna ochranným pásmem dle zákona č. 458/2000 Sb. ve znění pozdějších předpisů.

Rozsah ochranného pásma je stanoven v zákoně 458/2000 Sb. ve znění pozdějších předpisů.

Stavební činnosti je možné realizovat pouze při dodržení podmínek stanovených v tomto vyjádření. Nebudou-li tyto podmínky dodrženy, budou stavební činnosti považovány dle § 68 zákona č. 458/2000 Sb. ve znění pozdějších předpisů za činnost bez našeho předchozího souhlasu. Při každé změně projektu nebo stavby (zejména trasy navrhovaných inženýrských sítí) je nutné požádat o nové vyjádření k této změně.

Nedodržení podmínek uvedených v tomto vyjádření zakládá odpovědnost stavebníka za vzniklé škody.

Za stavební činnosti se pro účely tohoto vyjádření považují všechny činnosti prováděné v ochranném pásmu PZ (tzn. bezvýkopové technologie a terénní úpravy) a činnosti mimo ochranné pásmo, pokud by takové činnosti mohly ohrozit bezpečnost a spolehlivost PZ (např. trhací práce, sesuvy půdy, vibrace, apod.).

Případné zřizování staveniště, skladování materiálů, stavebních strojů apod. bude realizováno mimo ochranné pásmo PZ (není-li ve vyjádření uvedeno jinak).

Při použití nákladních vozidel, stavebních strojů a mechanismů požadujeme zabezpečit případný přejezd přes PZ uložení betonových panelů v místě přejezdu PZ.

\*\*\*\*\*  
PŘI REALIZACI STAVBY BUDOU DODRŽENY TYTO PODMÍNKY PRO PROVÁDĚNÍ STAVEBNÍ ČINNOSTI:  
\*\*\*\*\*

(1) Před zahájením stavební činnosti bude provedeno vytyčení trasy a přesné určení uložení PZ. Vytyčení trasy provede příslušná regionální oblast ZDARMA. Formulář a kontakt naleznete na <https://www.gasnet.cz/cs/ds-vytyceni-pz/>, lze využít QR kód, který je uveden v tomto vyjádření. Při podání žádosti uvede žadatel naši značku (číslo jednací) uvedenou v úvodu tohoto vyjádření a sdělí termín zahájení a ukončení stavby. O provedeném vytyčení trasy bude sepsán protokol. Přesné určení uložení PZ (sondou) je povinen provést stavebník na svůj náklad.  
BEZ VYTYČENÍ TRASY A PŘESNÉHO URČENÍ ULOŽENÍ PZ STAVEBNÍKEM NESMÍ BÝT VLASTNÍ STAVEBNÍ ČINNOST ZAHÁJENA. VYTYČENÍ POVAŽUJEME ZA ZAHÁJENÍ STAVEBNÍ ČINNOSTI V OCHRANNÉM A BEZPEČNOSTNÍM PÁSMU PZ.  
PROTOKOL O VYTYČENÍ MÁ PLATNOST 2 MĚSÍCE.

(2) Stavebník je povinen stavebnímu podnikateli prokazatelně předat toto vyjádření. Převzetí vyjádření stvrdí stavební podnikatel stavebníkovi svým podpisem a zápisem do stavebního deníku. Pracovníci provádějící stavební činnosti budou prokazatelně seznámeni s polohou PZ, rozsahem ochranného pásma a těmito podmínkami.

- (3) Bude dodržena mj. ČSN 73 6005, TPG 700 03, TPG 702 01, TPG 702 04, zákon č.458/2000 Sb. ve znění pozdějších předpisů, případně další související předpisy.
- (4) Při provádění stavební činnosti v ochranném pásmu PZ vč. přesného určení uložení PZ je stavebník povinen učinit taková opatření, aby nedošlo k poškození PZ nebo ovlivnění jejich bezpečnosti a spolehlivosti provozu. Nebude použito nevhodného nářadí, zemina bude těžena pouze ručně bez použití pneumatických, elektrických, bateriových a motorových nářadí.
- (5) V případě použití bezvýkopových technologií (např. protlaku) bude před zahájením stavební činnosti provedeno úplné obnažení PZ v místě křížení na náklady stavebníka. Technologie musí být navržena tak, aby v místě křížení nebo souběhu s PZ byl dostatečný stranový nebo výškový odstup od PZ, který zajistí nepoškození PZ během prací a to s ohledem na použitou bezvýkopovou technologii a všechny její účinky na okolní terén. V případě, že nemůže být tato podmínka dodržena, nesmí být použita bezvýkopová technologie.
- (6) Odkrytá PZ budou v průběhu nebo při přerušení stavební činnosti řádně zabezpečena proti jejich poškození.
- (7) Poklopy uzávěrů a ostatních armatur na PZ, vč. hlavních uzávěrů plynu (HUP) na odběrném plynovém zařízení udržovat stále přístupné a funkční po celou dobu trvání stavební činnosti.
- (8) Bude zachována hloubka uložení PZ (není-li ve vyjádření uvedeno jinak).
- (9) Stavebník je povinen neprodleně oznámit každé i sebemenší poškození PZ (vč. drobných vrypů do PE potrubí, poškození izolace, signalizačního vodiče, výstražné fólie, markeru atd.) na telefon 1239.
- (10) Před provedením zásypu výkopu a v průběhu stavby bude provedena kontrola dodržení podmínek stanovených pro stavební činnosti v ochranném pásmu PZ. Povinnost kontroly se vztahuje i na PZ, která nebyla odhalena. Kontrolu provede příslušná regionální oblast (formulář a kontakt naleznete na <https://www.gasnet.cz/cs/ds-vytyceni-pz/>, lze využít QR kód, který je uveden v tomto vyjádření). Při žádosti uvede žadatel naši značku (číslo jednací) uvedenou v úvodu tohoto vyjádření. Kontrolu je třeba objednat min. 5 dnů předem. Předmětem kontroly je také ověření dodržení stanovené odstupové vzdálenosti staveb, které byly povoleny v ochranném a bezpečnostním pásmu PZ.
- (11) O provedené kontrole bude sepsán protokol. Bez provedené kontroly nesmí být PZ zasypána. Stavebník je povinen na základě výzvy provozovatele PZ, nebo jeho zástupce doložit průkaznou dokumentaci o nepoškození PZ během výstavby nebo provést na své náklady kontrolní sondy v místě styku stavby s PZ.
- (12) Plynárenské zařízení a plynovodní přípojky budou před zásypem výkopu řádně podsypány a obsypány, bude provedeno zhutnění a bude osazena výstražná fólie žluté barvy, to vše v souladu s předpisem provozovatele distribuční soustavy „Zásady pro projektování, výstavbu, rekonstrukce a opravy“, který naleznete na <https://www.gasnet.cz/cs/technicke-dokumenty/> a v souladu s ČSN EN 12007-1-4, TPG 702 01, TPG 702 04.
- (13) Neprodleně po skončení stavební činnosti budou řádně osazeny všechny poklopy a nadzemní prvky PZ.
- (14) Pokud stavebník nedodrží podmínky stanovené tímto vyjádřením, bude činnost stavebníka vyhodnocena provozovatelem PZ jako narušení ochranného nebo bezpečnostního pásma PZ a budou z toho vyvozeny příslušné důsledky v souladu se zákonem č. 458/2000 Sb. ve znění pozdějších předpisů.
- Platí pouze pro území vyznačené v příloze tohoto vyjádření a to 24 měsíců ode dne jeho vydání.

Za správnost a úplnost dokumentace předložené s žádostí včetně jejího souladu s platnými předpisy plně zodpovídá její zpracovatel. Vyjádření nenahrazuje případná další vyjádření k jiným částem stavby.

V případě další korespondence nebo jednání (např. změna stavby) uvádějte naši značku - 5003292316 a datum tohoto vyjádření. Kontakty jsou k dispozici na <https://www.gasnet.cz/cs/kontaktni-system/>.



GasNet, s.r.o.  
zastoupená společností GasNet Služby, s.r.o., IČ 27935311  
Eva Strnadová  
Technik externích požadavků-Čechy  
Oddělení zpracování ext. požadavků-Čechy

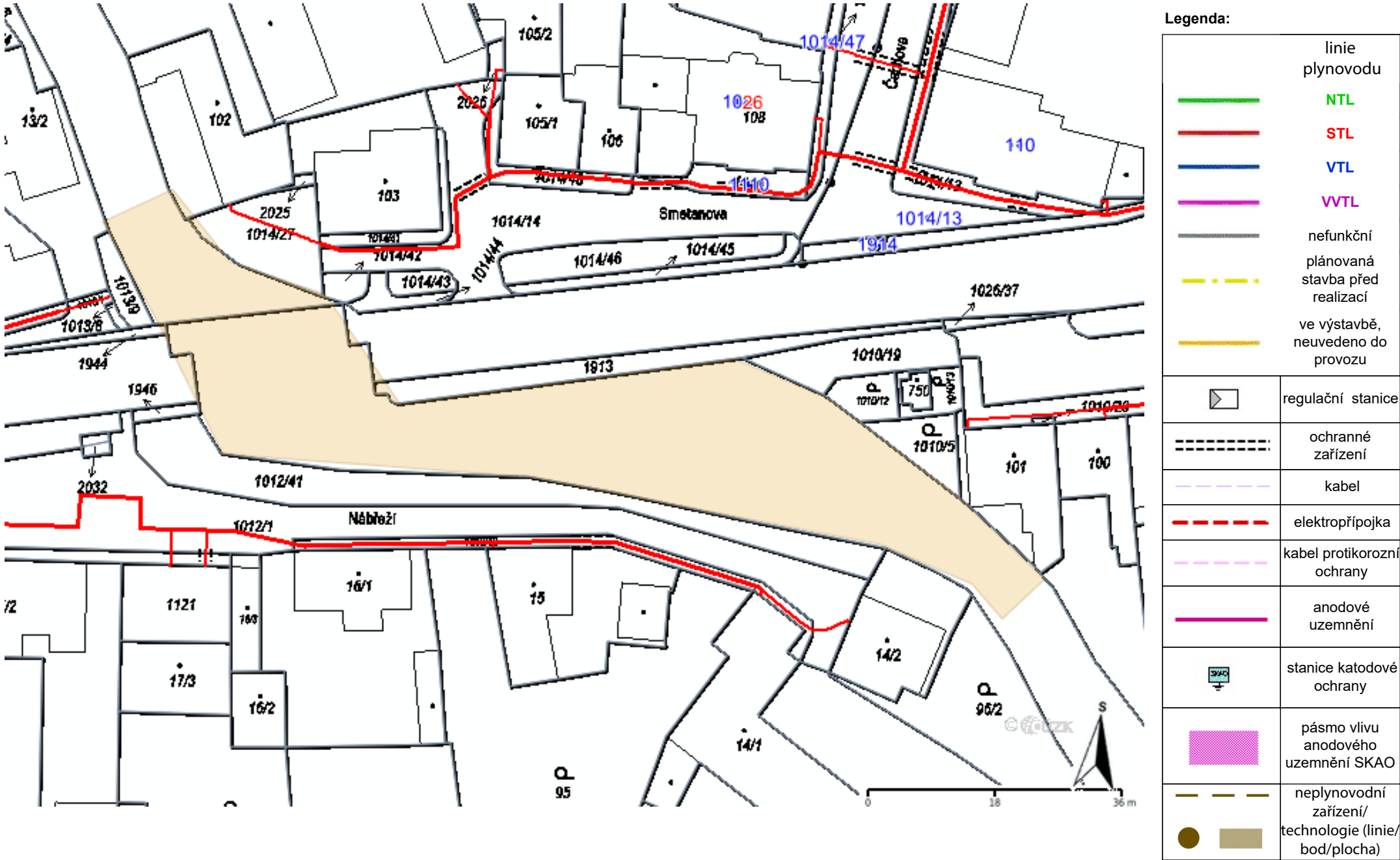


Zažádejte o vytyčení

Přílohy: Orientační zakres plynárenského zařízení, Detailní zakres plynárenského zařízení, Ověřená příloha žadatele, Ověřená příloha žadatele

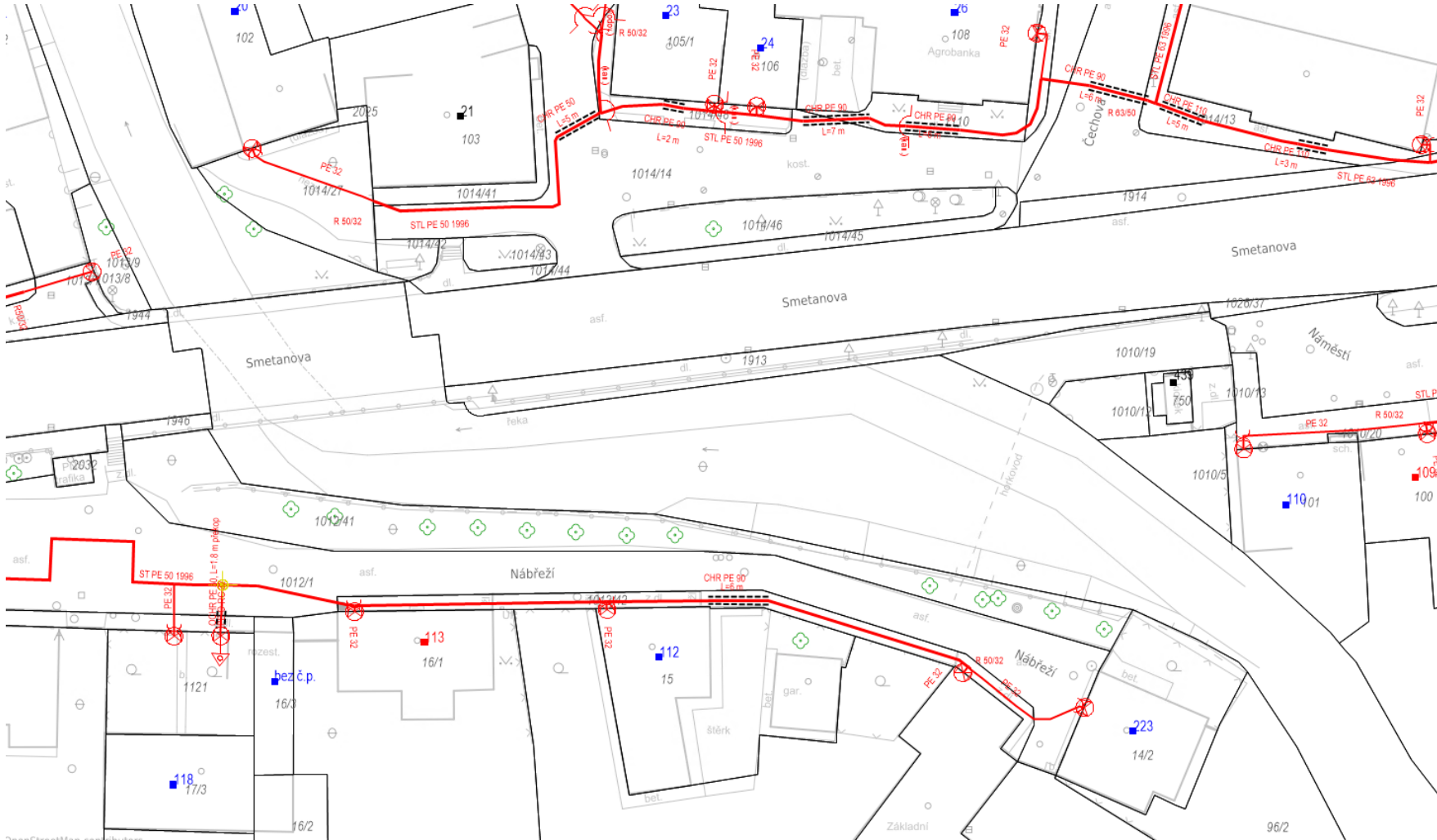
**Příloha: Orientační zákres plynárenského zařízení. Tato příloha je nedílnou součástí stanoviska č. 5003292316 ze dne 10.04.2025.**

Provozovatel DS: GasNet, s.r.o.; Stavebník: Povodí Labe, státní podnik , Víta Nejedlého 951/8 , 50003 Hradec Králové. K.ú.: Hrochův Týnec.



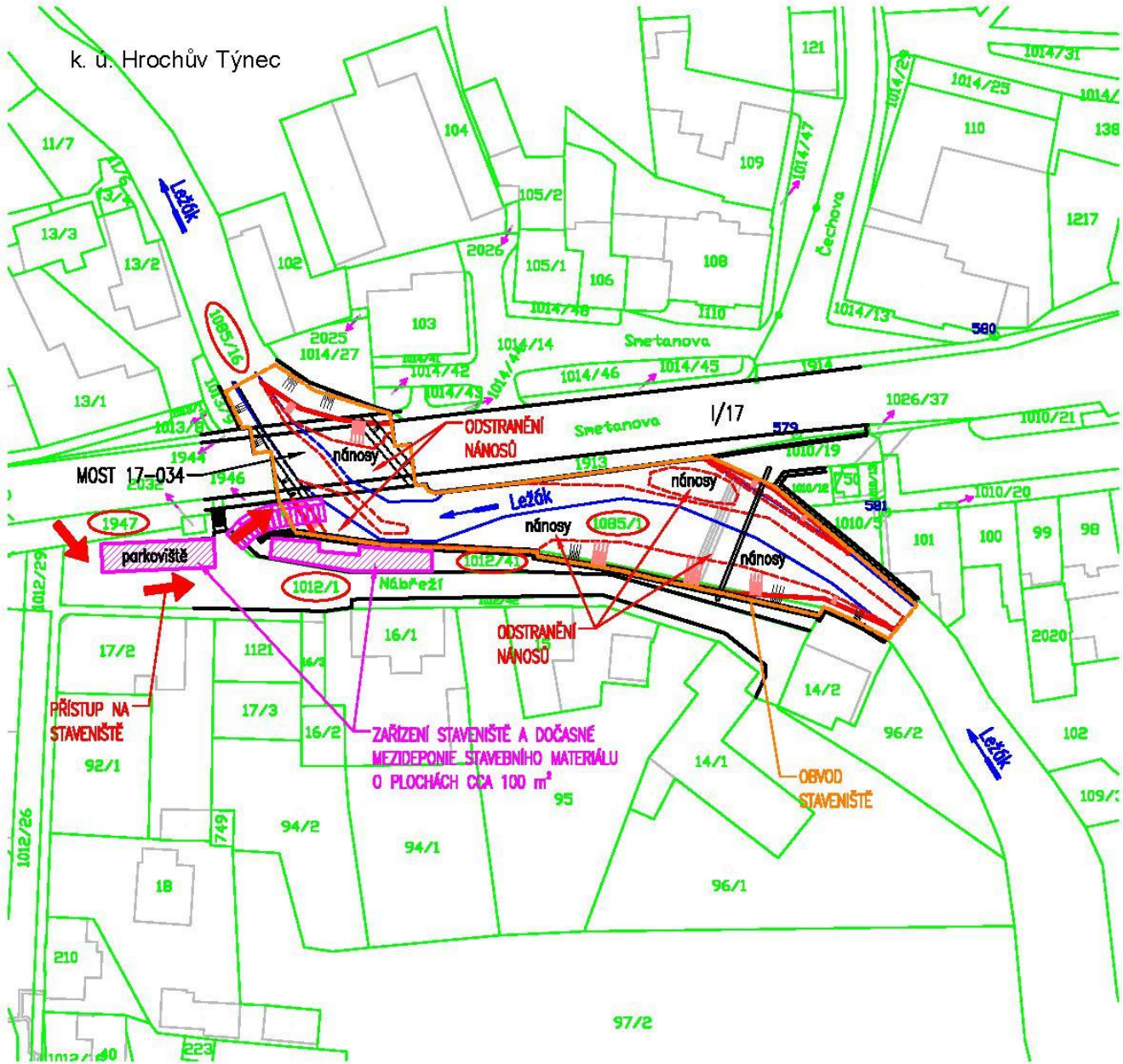
**Příloha: Detailní zákres plynárenského zařízení. Tato příloha je nedílnou součástí stanoviska č. 5003292316 ze dne 10.04.2025.**

Provozovatel DS: GasNet, s.r.o.; Stavebník: Povodí Labe, státní podnik , Víta Nejedlého 951/8 , 50003 Hradec Králové. K.ú.: Hrochův Týnec.



Legenda:	
linie plynovodu	
	NTL
	STL
	VTL
	WTL
	nefunkční
	plánovaná stavba před realizací
	ve výstavbě, neuvedeno do provozu
	regulační stanice
	ochranné zařízení
	kabel
	elektropřípojka
	kabel protikorozní ochrany
	anodové uzemnění
	stanice katodové ochrany
	pásmo vlivu anodového uzemnění SKAO
	neplynovodní zařízení/technologie (linie/bod/plocha)

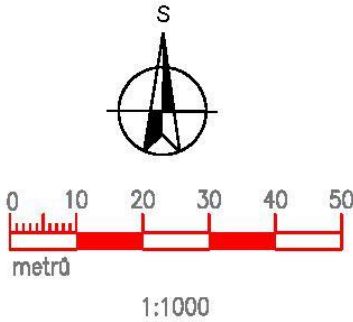




Seznam vlastníků pozemků stavbou dotčených

k. ú.: Hrochův Týnec (648299)

Číslo parcely	Výměra [m2]	Druh pozemku	Způsob využití	List vlastnictví	Vlastník	Podíl	Poznámky
1012/1	997	ostatní plocha	ostatní komunikace	10001	Město Hrochův Týnec, Smetanova 25, 538 62 Hrochův Týnec	1/1	přístup, zařiz. staveniště
1012/41	474	ostatní plocha	jiná plocha	10001	Město Hrochův Týnec, Smetanova 25, 538 62 Hrochův Týnec	1/1	přístup, zařiz. staveniště
1085/1	9604	vodní plocha	koryto vodního toku přirozené nebo upravené	106	Česká republika; Povodí Labe, státní podnik, Víta Nejedlého 951/8, Slezské Předměstí, 500 03 Hradec Králové	1/1	staveniště
1085/16	8324	vodní plocha	koryto vodního toku přirozené nebo upravené	106	Česká republika; Povodí Labe, státní podnik, Víta Nejedlého 951/8, Slezské Předměstí, 500 03 Hradec Králové	1/1	staveniště
1947	321	ostatní plocha	ostatní komunikace	10001	Město Hrochův Týnec, Smetanova 25, 538 62 Hrochův Týnec	1/1	přístup



KÓTOVÁNO V mm

SOUŘADNÝ SYSTÉM JTSK

VÝŠKOVÝ SYSTÉM BALT PO VYROVNÁNÍ

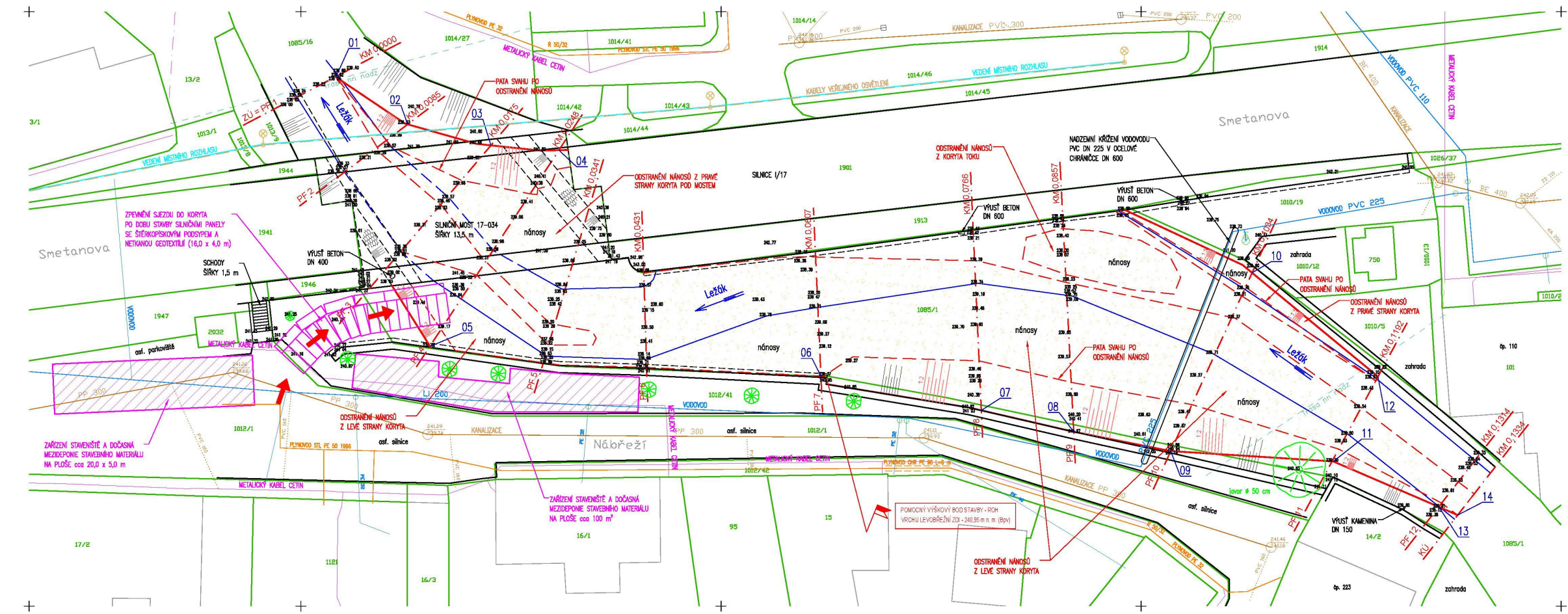
FORMÁT 2 A4

LEGENDA:

- PŘÍSTUPOVÁ TRASA NA STAVENIŠTĚ
- ZAŘÍZENÍ STAVENIŠTĚ A DOČASNÉ MEZIDEPONIE STAVEBNÍHO MATERIÁLU
- OBVOD STAVENIŠTĚ
- POZEMKY STAVBOU DOTČENÉ

Ved. odd. proj.	Ing. Petr VÁVRA	Autor. ing.	Ing. Jiří DOSTÁL		
Zodp. proj.	Ing. Jiří DOSTÁL	Kreslil	Ing. Jiří DOSTÁL		
Kraj:	Pardubický	Obec:	Hrochův Týnec		
Investor: Povodí Labe, státní podnik, OIČ, Hradec Králové					
Název akce:				Datum	únor 2025
<b>75_NOVOHRADKA - LEŽÁK, HROCHŮV TÝNEC, OBNOVA OPEVNĚNÍ A ODSTRANĚNÍ NÁNOSŮ</b>				Stupeň	ZD
				Pořadové číslo	3731
				Číslo stavby	129251004
Příloha:				Č. přílohy	<b>B.3.2</b>
Koordinační situace SO 02 (Ležák)				Měřítko 1 : 1 000	





SOUŘADNICE JTSK PRO VYTÝČENÍ STAVBY – SO 02 (LEŽÁK)

Č. BODU	Y (m)	X (m)	Z (m n. m.)	POPS
01	- 638 646,56	- 1 070 602,71	238,24	ZAČÁTEK ODSTRANĚNÍ NÁNOSŮ V PRAVÉ PÁTÉ KORYTA
02	- 638 641,38	- 1 070 607,43	239,54	VRCH ODSTRANĚNÍ NÁNOSŮ Z PRAVÉHO SVAHU V PF 2
03	- 638 633,06	- 1 070 609,54	240,55	VRCH ODSTRANĚNÍ NÁNOSŮ Z PRAVÉHO SVAHU V PF 3
04	- 638 626,28	- 1 070 610,02	240,55	VRCH ODSTRANĚNÍ NÁNOSŮ Z PRAVÉHO SVAHU V PF 4
05	- 638 639,15	- 1 070 629,61	239,43	VRCH ODSTRANĚNÍ NÁNOSŮ Z LEVÉHO SVAHU V PF 4
06	- 638 600,06	- 1 070 632,60	239,38	VRCH ODSTRANĚNÍ NÁNOSŮ U LB ZDI V PF 7
07	- 638 584,03	- 1 070 636,01	241,03	VRCH ODSTR. NÁNOSŮ U LEVÉ BRÉHOVÉ HRANY V PF 8
08	- 638 574,79	- 1 070 638,15	240,97	VRCH ODSTR. NÁNOSŮ U LEVÉ BRÉHOVÉ HRANY V PF 9
09	- 638 565,09	- 1 070 640,08	241,09	VRCH ODSTR. NÁNOSŮ U LEVÉ BRÉHOVÉ HRANY V PF 10
10	- 638 556,96	- 1 070 622,27	239,40	VRCH ODSTR. NÁNOSŮ U PRAVÉ NABŘEŽNÍ ZDI V PF 10
11	- 638 548,84	- 1 070 641,11	239,31	VRCH ODSTRANĚNÍ NÁNOSŮ Z LEVÉHO SVAHU V PF 11
12	- 638 544,37	- 1 070 632,64	239,10	VRCH ODSTR. NÁNOSŮ U PRAVÉ NABŘEŽNÍ ZDI V PF 11
13	- 638 538,29	- 1 070 645,65	238,82	VRCH ODSTRANĚNÍ NÁNOSŮ Z LEVÉHO SVAHU V PF 12
14	- 638 536,41	- 1 070 646,48	238,55	KONEC ODSTRANĚNÍ NÁNOSŮ V LEVÉ PÁTÉ KORYTA

ZAKRESLENÍ POLOHY INŽENÝRSKÝCH SÍTÍ JE POUZE ORIENTAČNÍ  
PŘED ZAHÁJENÍM PRACÍ ZHOTOVITEL ZAJISTÍ VYTÝČENÍ INŽ. SÍTÍ  
A PROVEDE PŘÍPADNÁ OPATŘENÍ PROTI JEJICH POŠKOZENÍ DLE  
POŽADAVKŮ JEDNOTLIVÝCH SPRÁVCŮ SÍTÍ.



KÓTOVÁNO V mm  
SOUŘADNÝ SYSTÉM JTSK  
VÝŠKOVÝ SYSTÉM BALT PO VYROVNÁNÍ

FORMÁT 5 A4

Ved. odd. proj. Ing. Petr VAVRA	Autor. ing. Ing. Jiří DOSTÁL		Povodí Labe, státní podnik Víta Nejedlého 951/8 500 02 Hradec Králové
Zodp. proj. Ing. Jiří DOSTÁL	Kreslil Ing. Jiří DOSTÁL		
Kraj: Pardubický	Obec: Hrochův Týnec	K.Ú.: Hrochův Týnec	
Investor: Povodí Labe, státní podnik, OÚ, Hradec Králové			
Název akce:		Datum	únor 2025
75. NOVOHRADKA - LEŽÁK, HROCHŮV TÝNEC, OBNOVA OPEVNĚNÍ A ODSTRANĚNÍ NÁNOSŮ		Stupeň	ZD
		Poradové číslo	3731
Příloha:		Číslo stavby	120251004
Podrobná situace SO 02 (Ležák)		Č. přílohy	
		Měřítko	1 : 200
			<b>C.2.1</b>